




października 30, 2025

1:484



Rejon Dystrybucji w Szczepnie
DZIAŁ PRZYŁĄCZEŃ
Lokalizacja Szczepno

09-03-2026

Podpis _____ podpis



ORIENTACJA SKALA 1 25 000

Wzrosty i wysokości punktów terenowych w projekcie, których nie należy zmieniać bez zgody inwestora, są zgodne z pomiarami terenowymi wykonanymi przez geodetę uprawnionego do wykonywania pomiarów terenowych i kartograficznych.

Geodeta uprawniony
Jan Szczęsny
12-100 Szczepno, ul. Towarna 36
tel. 804 123 522
NIP 745-103-51-74 N 516062323

Geodeta uprawniony
Jan Szczęsny
12-100 Szczepno, ul. Towarna 36
tel. 804 123 522
NIP 745-103-51-74 N 516062323

P/25/08/1590

PROJEKTOWANA ZABUDOWA
MIESZKANIOWA JEDNORODZINNA

GRANICA DZIAŁKI

PROJEKTOWANY WJAZD NA DZIAŁKĘ



PROJEKTOWANA SZAFKA POMIAROWA I PRZYŁĄCZE
DO SIECI ELEKTROENERGETYCZNEJ
ZGODNIE Z WYDANYMI
WARUNKAMI PRZYŁĄCZENIOWYMI NR P/25/08/1590 Z DNIA 16.10.2025r.

PROJEKTOWANE
MIEJSCA POSTOJOWE

PROJEKTOWANY SZCZELNY
ZBIORNIK BEZODPŁYWOWY
NA NIECZYSTOŚCI

OZNACZENIA GRAFICZNE

- Granica działki
- Projektowana zabudowa - budynek mieszkalny jednorodzinny
- Nawierzchnia utwardzona - kostka brukowa/taras
- Projektowany wjazd na działkę Inwestora
- Wejście do budynku
- PPP Poziom posadowienia posadzki parteru
- Ilość kondygnacji
- Miejsce postojowe
- Projektowane przyłącze energetyczne
- Projektowane przyłącze wodociągowe

MAPA DO CELÓW PROJEKTOWYCH			
Oznaczenie kancelaryjne zgłoszenia pracy geodetyjnej		Op. 8041 1433.2025	
Województwo		warmińsko - mazurskie	
Powiat		szczępski	
Jednostka ewidencyjna	identyfikator nazwa	281708_5 Wielbark	
Ogół ewidencyjny	identyfikator nazwa	281708_2.0017 Szymanki	
Dzielnica ewidencyjna		132	
Skala mapy		1:500	
Nazwa układu współrzędnych	przebiegających prostań wysokości	2000.7 PZ-94/2007-501	
Numer gęstości		7.201.20.18.4.4, 7.201.20.23.2.2, 7.201.20.23.2.1, 7.201.20.18.4.3	
Oznaczenie granic obszaru, który był przedmiotem aktualizacji			
Słusze jednostki gruntowej mającej uprzednio na zagospodarowanie gruntów z terenów zabudowanych w granicach projektowanej inwestycji			
Linia rozgraniczająca teren inwestycji zgodny z MPZP lub decyzją o warunkach zabudowy			
Nieprzekraczalna linia zabudowy zgodna z MPZP lub decyzją o warunkach zabudowy			
			

STAROSTWO POWIATOWE
W SZCZEPNIE
ul. Henryka Sienkiewicza
12-100 Szczepno

Z up. BURMISTRZA
WIELBARK
Janusz Rumian
Kierownik Referatu Inżynierii
Infrastruktury, Ochrony
i Rozwoju Gospodarki

mgr inż. arch. **Klaudia Krawczyk**

Uprawnienia budowlane
w specjalności architektonicznej do projektowania
bez ograniczeń nr upr. 232/POD/V/2021

INWESTOR	[redacted]
NAZWA INWESTYCJI	BUDYNEK MIESZKALNY JEDNORODZINNY WOLNOSTOJĄCY Z PRZYŁĄCZAMI ORAZ SZCZELNYM ZBIORNIKIEM BEZODPŁYWOWYM NA NIECZYSTOŚCI
ADRES INWESTYCJI	Dzielnica nr 132, obręb Szymanki, gmina Wielbark Identyfikator działki: 281708_5.0017.132
PRACOWNIK	PROJEKT ZAGOSPODAROWANIA TERENU
FAZA	PROJEKT ARCHITEKTONICZNO-BUDOWLANY
PROJEKTANT	mgr inż. arch. Klaudia Krawczyk upr. bud. 232/POD/V/2021 specjalność architektoniczna do projektowania bez ograniczeń
PROJEKTANT	Andrzej Ptaszek upr. bud. 13853/01 techn. budowlany w zakresie specjalizacji inżynierii i architektury w zakresie inżynierii i architektury
PROJEKTANT	Piotr Bork upr. bud. 15453/01 techn. elektryczna specjalność inżynierii i architektury w zakresie inżynierii i architektury